

# GESTIÓN 2017

## EAB-ESP



ALCALDÍA MAYOR  
DE BOGOTÁ D.C.

**BOGOTÁ  
MEJOR  
PARA TODOS**


 **acueducto**  
AGUA Y ALCANTARILLADO DE BOGOTÁ



# SANEAMIENTO RÍO BOGOTÁ



**\$4,5 Billones de Pesos**  
Planta de Tratamiento de  
Aguas Residuales Canoas



# Proyectos



# Conexión interceptor Tunjuelo Canoas con túnel de emergencia (extracción maquinarias)



Finalización obra  
**Junio 2018**



**\$25.633.896.317**



**Inicio**  
**Marzo 2017**

Construcción modelo físico  
Extracción tuneladoras  
**febrero 2018**

**14 meses**

# Excavación y extracción TBM

## Retirando las dos tuneladoras Interceptor Tunjuelo - Canoas

Fue necesario contar con  
**una grúa de gran tamaño**  
que desarma por piezas las dos  
gigantescas tuneladoras.

**Máquina  
tuneladora**


500 toneladas c/u

**100 mt**


Algo así como 2.5 buses  
biarticulados de Transmilenio


Se construyó  
un pozo de  
**70 mt**  
Equiparable a un  
edificio de 20 pisos

Jornadas de  
**24 horas**  
continuas



y la participación de  
**74 personas**





# Estación elevadora de aguas residuales Canoas

Apropiación de diseños, Obra , operación asistida, interventoría



\$399.392.938.580



Contrato suscrito  
agosto 2018

Obra  
Marzo 2019


Estructura de descarga  
Fin abril 2020

Construcción Pozo  
bombeo – Fin Julio 2021

Sistema  
electromecánico  
Fin septiembre 2021

Puesta en marcha y  
operación asistida  
Diciembre 2022

42  
meses



# PLANTA DE TRATAMIENTO CANOAS

Acueducto de Bogotá





# Planta de tratamiento de aguas residuales Canoas



**\$4,5 Billones  
de Pesos Aprox.**



Incorporación  
Recursos obra  
Noviembre 2018

Adjudicación contrato  
construcción y concesión  
Septiembre 2019

Inicio obras  
Enero 2020

Puesta en marcha y  
operación asistida  
Abril 2025

Inicio  
Operación  
Agosto 2026

**60 meses**



AGENCIA  
NACIONAL  
DE ESTADÍSTICA

¡SOCIÉTICA  
MEJOR  
PARA TODOS!



ONPE  
OFICINA NACIONAL  
DE PROCESOS ELECTORALES

# CIRCUITO AMBIENTAL DE BOGOTÁ



ALCALDÍA MAYOR  
DE BOGOTÁ D.C.

BOGOTÁ  
MEJOR  
PARA TODOS



# CIRCUITO AMBIENTAL DE BOGOTÁ

## QUÉ ES?

Red de espacios y corredores que sostienen y conducen la biodiversidad y los procesos ecológicos esenciales a través del territorio en sus diferentes densidades, dotándolo de servicios ambientales para el desarrollo sostenible.

## OBJETIVO

Promover el **disfrute público** y la apropiación colectiva de la oferta ambiental.

Incrementar la accesibilidad y **la igualdad de oportunidades en el contacto con la naturaleza** para toda la ciudadanía como factor fundamental para el desarrollo humano integral.

**Educación** para la convivencia entre nosotros y la flora y la fauna.



# CIRCUITO AMBIENTAL



Personas beneficiadas  
**13.047.051**

**Parque regional San Rafael**



**Localidades:** Usaquen y Municipio de la Calera.

**Área de uso público**  
**1823 Ha**  
**Barrios:** Vireo, El Carner, Los Ceritos, Santa Ana, El Antiojo, Barrios Unidos, Usaquén (definición de trazado cable)



**Circuito**  
**169,2 Km**

**Presupuesto**

**1,07 billones**



# HUMEDAL JABOQUE





BORDE NORTE DEL HUMEDAL  
JUAN AMARILLO



